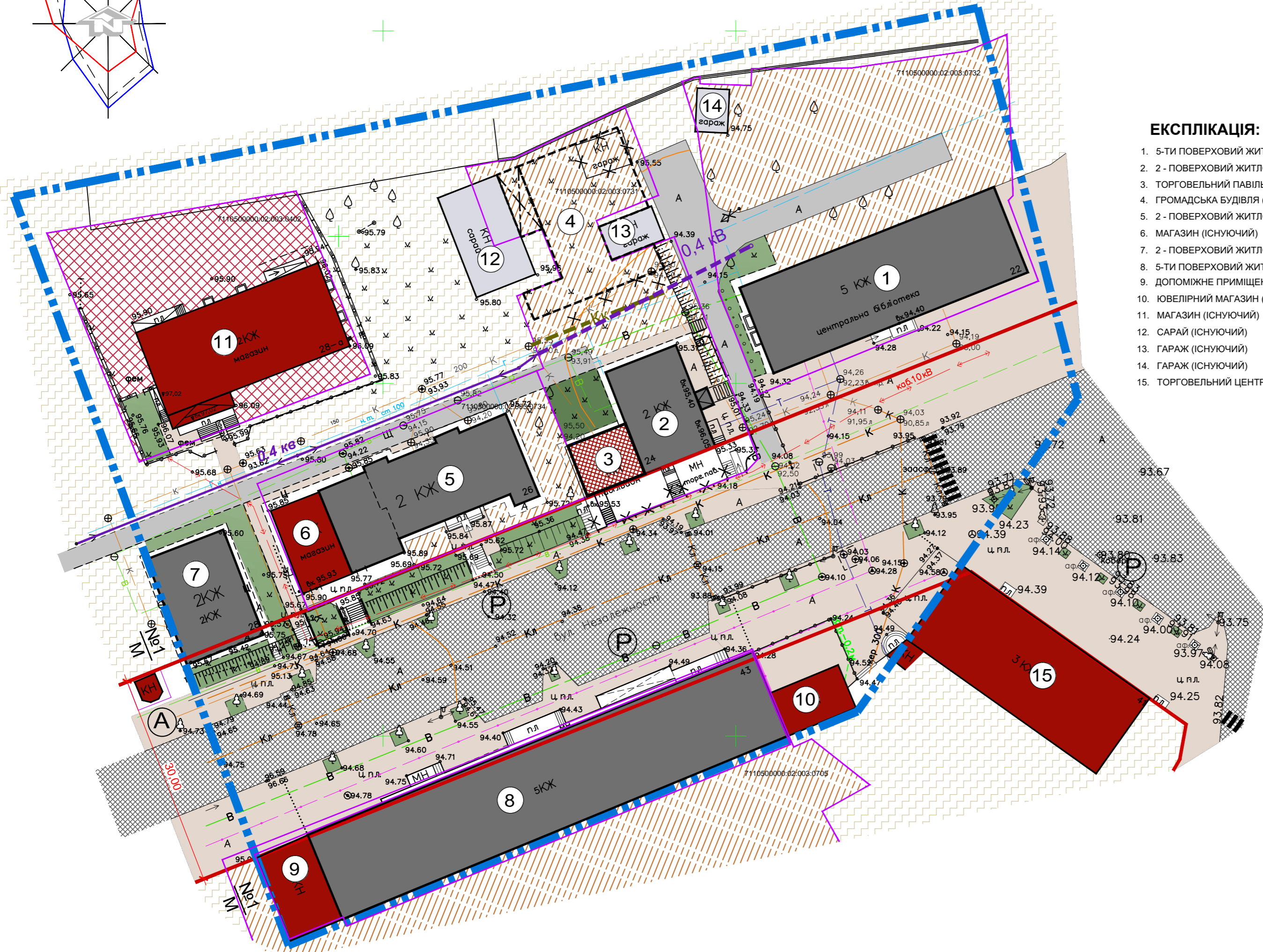
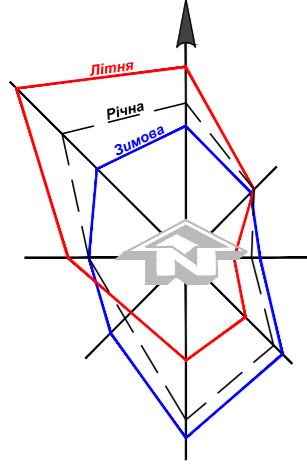




СМІЛА

ДЕТАЛЬНИЙ ПЛАН ТЕРИТОРІЇ МІЖ БАГАТОКВАРТИРНИМИ ЖИТЛОВИМИ БУДИНКАМИ № 22 ТА № 26 ПО ВУЛ. НЕЗАЛЕЖНОСТІ У М. СМІЛА, ЧЕРКАСЬКОГО РАЙОНУ, ЧЕРКАСЬКОЇ ОБЛАСТІ

ПЛАН ЧЕРВОНИХ ЛІНІЙ М 1:500

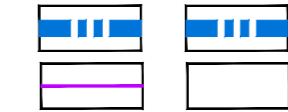


ЕКСПЛІКАЦІЯ:

- 5-ТИ ПОВЕРХОВИЙ ЖИТЛОВИЙ БУДИНОК № 22 (ІСНУЮЧИЙ)
- 2 - ПОВЕРХОВИЙ ЖИТЛОВИЙ БУДИНОК № 24 (ІСНУЮЧИЙ)
- ТОРГОВЕЛЬНИЙ ПАВІЛЬЙОН (ПРОЕКТ.)
- ГРОМАДСЬКА БУДІВЛЯ (ПЕРСПЕКТИВА)
- 2 - ПОВЕРХОВИЙ ЖИТЛОВИЙ БУДИНОК № 26 (ІСНУЮЧИЙ)
- МАГАЗИН (ІСНУЮЧИЙ)
- 2 - ПОВЕРХОВИЙ ЖИТЛОВИЙ БУДИНОК № 28 (ІСНУЮЧИЙ)
- 5-ТИ ПОВЕРХОВИЙ ЖИТЛОВИЙ БУДИНОК № 43 (ІСНУЮЧИЙ)
- ДОПОМІЖНЕ ПРИМІЩЕННЯ МАГАЗИНУ "ДЕЛІКАТ" (ІСНУЮЧЕ)
- ЮВЕЛІРНИЙ МАГАЗИН (ІСНУЮЧИЙ)
- МАГАЗИН (ІСНУЮЧИЙ)
- САРАЙ (ІСНУЮЧИЙ)
- ГАРАЖ (ІСНУЮЧИЙ)
- ГАРАЖ (ІСНУЮЧИЙ)
- ТОРГОВЕЛЬНИЙ ЦЕНТР (ІСНУЮЧИЙ)

УМОВНІ ПОЗНАЧЕННЯ

існуючі проєктуємі



МЕЖІ:

РОЗРОБЛЕННЯ ДПТ
ЗЕМЛЕКОРИСТУВАННЯ

ТЕРИТОРІЇ:

ЖИТЛОВОЇ БАГАТОКВАРТИРНОЇ ЗАБУДОВИ 10101.0
ГРОМАДСЬКОЇ ЗАБУДОВИ (ЗАКЛАДІВ ТОРГІВЛІ, ГРОМАДСЬКОГО ХАРЧУВАННЯ ТА ПОБУТОВОГО ОБСЛУГОВУВАННЯ 10205.0)
ЗЕМЕЛЬ ЗАПАСУ КОМУНАЛЬНОЇ ВЛАСНОСТІ
ОЗЕЛЕНЕННЯ

ПЛАНУВАЛЬНІ ОБМЕЖЕННЯ:

ЧЕРВОНІ ЛІНІЇ



Інв. № ориг. Підпис і дата Зам. інв. №

27-24-00-ДПТ						
ДЕТАЛЬНИЙ ПЛАН ТЕРИТОРІЇ МІЖ БАГАТОКВАРТИРНИМИ ЖИТЛОВИМИ БУДИНКАМИ № 22 ТА № 26 ПО ВУЛ. НЕЗАЛЕЖНОСТІ У М. СМІЛА, ЧЕРКАСЬКОГО РАЙОНУ, ЧЕРКАСЬКОЇ ОБЛАСТІ						
Змін.	Кільк.	Аркуш	№ док.	Підпис	Дата	
Детальний план території				Стадія	Аркуш	Аркушів
				ДПТ	8	
План червоних ліній М 1:500				ФОП Чеберяк Ю.В. кваліфікаційний сертифікат Серія АА № 002714		
ГАП	Чеберяк			04.24		
Розроб.	Чеберяк			04.24		