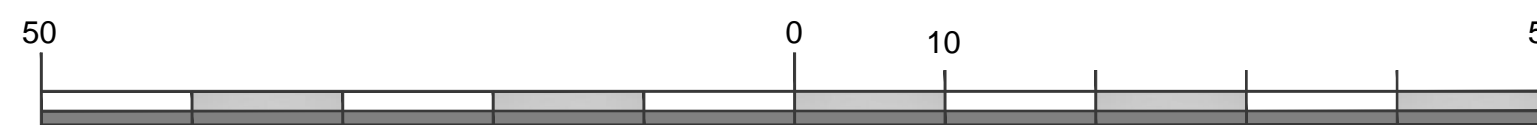
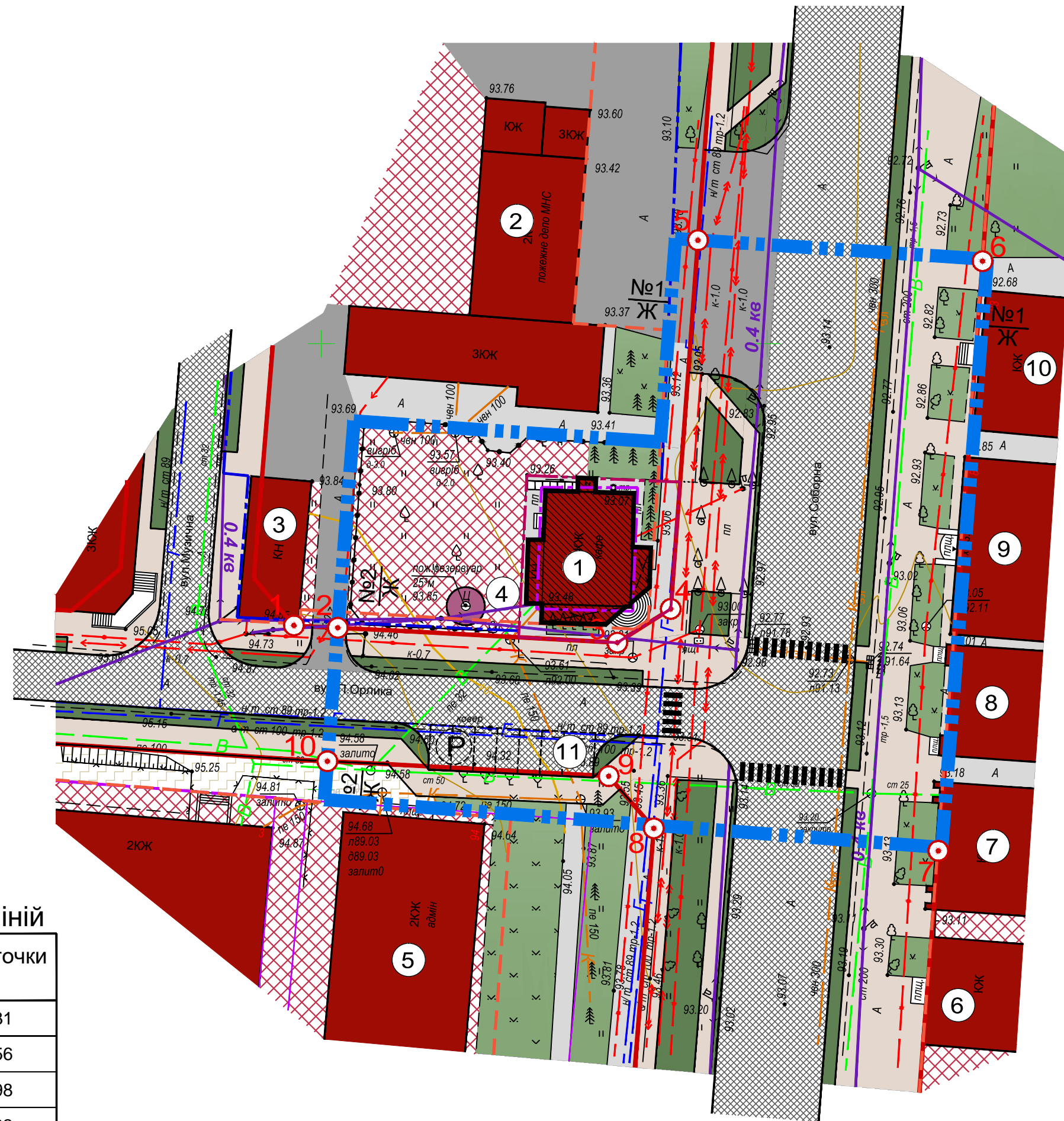
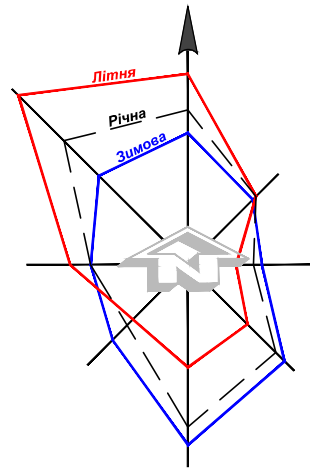




# СМІЛА

## ДЕТАЛЬНИЙ ПЛАН ТЕРИТОРІЇ НА РОЗІ ВУЛИЦЬ СОБОРНА-ПИЛИПА ОРЛИКА У М. СМІЛА ЧЕРКАСЬКОЇ ОБЛАСТІ

### ПЛАН ЧЕРВОНИХ ЛІНІЙ М 1:500



Таблиця координат червоних ліній

№	Координати точки Х	Координати точки Y
1	5 446 889,439	4 255 094,431
2	5 446 889,128	4 255 099,456
3	5 446 887,219	4 255 130,298
4	5 446 892,823	4 255 136,833
5	5 446 931,435	4 255 140,366
6	5 446 928,758	4 255 170,232
7	5 446 863,567	4 255 164,281
8	5 446 865,929	4 255 134,372
9	5 446 872,275	4 255 128,930
10	5 446 874,353	4 255 095,373

### УМОВНІ ПОЗНАЧЕННЯ

ПОЗНАЧЕННЯ		НАЙМЕНУВАННЯ
ІСН.	ПРОЕКТ.	
<b>МЕЖІ</b>		
		РОЗРОБЛЕННЯ ДПТ
		ЗЕМЕЛЬНОЇ ДІЛЯНКИ КАДАСТРОВИЙ НОМЕР 7110500000:02:003:0214
		ЗЕМЕЛЬНОЇ ДІЛЯНКИ КАДАСТРОВИЙ НОМЕР 7110500000:02:003:0313
		ДІЛЯНКИ ПРОЕКТУВАННЯ
<b>ПЛАНУВАЛЬНІ ОБМЕЖЕННЯ</b>		
		ЧЕРВОНІ ЛІНІЇ
		ЛІНІЇ РЕГУЛЮВАННЯ ЗАБУДОВИ

### ЕКСПЛІКАЦІЯ БУДІВЕЛЬ ТА СПОРУД

№ П/П	НАЙМЕНУВАННЯ	ПОВЕРХОВІСТЬ	ПРИМІТКА
1	ЗАКЛАД ГРОМАДСЬКОГО ХАРЧУВАННЯ З ОФІСНИМИ ПРИМІЩЕННЯМИ (РЕКОНСТРУКЦІЯ)	2	
2	ПОЖЕЖНЕ ДЕПО (ІСН.)	1-3	
3	ДОПОМІЖНА БУДІВЛЯ (ІСН.)	1	
4	ПОЖЕЖНИЙ РЕЗЕРВУАР (ІСН.)	-	
5	АДМІНІСТРАТИВНА БУДІВЛЯ (ІСН.)	2	
6	ЗАКЛАД ТОРГІВЛІ (ІСН.)	1	
7	ЗАКЛАД ТОРГІВЛІ (ІСН.)	1	
8	ЗАКЛАД ТОРГІВЛІ (ІСН.)	1	
9	АДМІНІСТРАТИВНА БУДІВЛЯ (ІСН.)	2	
10	ЮРИДИЧНА КОНСУЛЬТАЦІЯ (ІСН.)	1	
11	ВІДКРИТА АВТОСТОЯНКА ДЛЯ ТИМЧАСОВОГО ЗБЕРІГАННЯ ЛЕГКОВИХ АВТОМОБІЛІВ (ПРОЕКТ.)	-	

### 14-23-00-ДПТ

Змін.	Кільк.	Аркуш	№ док.	Підпис	Дата	
ДЕТАЛЬНИЙ ПЛАН ТЕРИТОРІЇ НА РОЗІ ВУЛИЦЬ СОБОРНА- ПИЛИПА ОРЛИКА У М. СМІЛА ЧЕРКАСЬКОЇ ОБЛАСТІ						
Детальний план території				Стадія	Аркуш	Аркушів
ГАП Чеберяк				ДПТ	8	
Розроб. Чеберяк				03.23	03.23	
План червоних ліній М 1:500				ФОП Чеберяк Ю.В. кваліфікаційний сертифікат Серія АА № 002714		